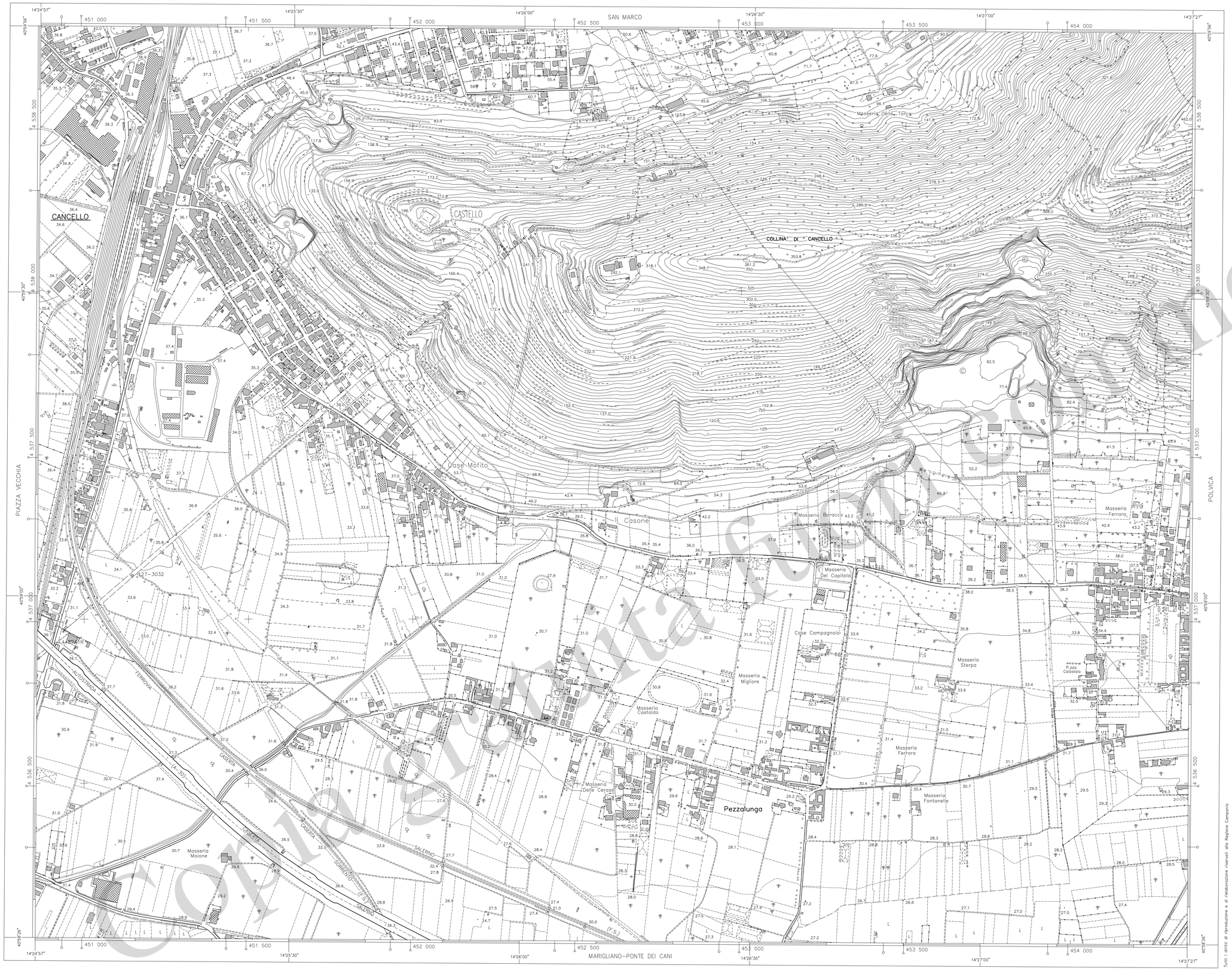

Copia tratta da Geoportale Campania

PROGETTO COFINANZIATO DAL P.O.R. CAMPANIA 2000/6 - MISURA 6.2

REGIONE CAMPANIA

CARTA TECNICA NUMERICA REGIONALE

Elemento n° 448024

CANCELLO

Scala 1:5 000

100 metri 0 250 500 metri

DATI INFORMATIVI
RAPPRESENTAZIONE CARTOGRAFICA: UTM–WGS84
SISTEMA DI RIFERIMENTO: WGS84
TAGLIO CARTOGRAFICO: Sistema Geografico Europeo Unificato
DATUM: Ellissoide WGS84
SISTEMA GEODETICO: ETRF 1989 – WGS 84
LONGITUDINE: Riferita a Greenwich
ALTIMETRIA: Riferita al livello medio del mare. (Mareografo di Genova 1942)
EQUIDISTANZA: Curve di livello ordinarie 5 m (per le curve tratteggiate 2,5 m)

COSTANTI DI TRASFORMAZIONE

DA	A	Δ E	Δ N
UTM–WGS 84	UTM–E.D. 50	70	194
UTM–WGS 84	Gauss–Boaga (Roma 40)	2 020 008	8

VERTICI E CAPOSALDI CONTENUTI NELL'ELEMENTO

COORDINATE UTM–WGS84 E QUOTE ORTOMETRICHE				POSIZIONE
Vertice	E	N	Quota	
127–3032	451145.98	4537131.33	38.12	
127–3082	454301.12	4537086.79	37.36	
127–3062	454250.28	4537130.75	38.38	
448741R	450913.60	4536924.84	32.76	
448171R	453349.07	4537152.71	36.05	

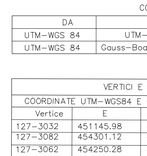

COORDINATE DEI VERTICI DELL'ELEMENTO

SISTEMA		VERTICE NO	VERTICE NE	VERTICE SO	VERTICE SE
GEOGRAFICO WGS 84	φ	40°59'56"	40°59'56"	40°58'26"	40°58'26"
	λ	14°24'57"	14°27'27"	14°24'57"	14°27'27"
UTM–WGS 84	N	4 538 806	4 538 784	4 536 031	4 536 008
	E	450 869	454 374	450 851	454 356
UTM–E.D. 50 Fuso 33	N	4 539 000	4 538 977	4 536 225	4 536 202
	E	450 938	454 443	450 920	454 426
GAUSS–BOAGA (Roma 40) Fuso Est	N	4 538 814	4 538 791	4 536 038	4 536 016
	E	2 470 878	2 474 382	2 470 859	2 474 365

Le coordinate segnate in cornice sono nel sistema UTM WGS 84
La parametratura UTM E.D. 50 è indicata in cornice con il segno convenzionale —o—
La parametratura Gauss Boaga è indicata in cornice con il segno convenzionale —◁—
La graduazione geografica è riferita al sistema WGS 84

SITUAZIONE 1:50 000 IGM

430 Caserta Ovest	431 Caserta Est	432 Benevento
446–447 Napoli	448 Ercolano	449 Avellino
465 Isola di Procida	466 Sorrento	467 Salerno

SITUAZIONE 1:10 000 E 1:5 000

01	02 (1, 2, 3)	03	04
05	06	07	08
09	10	11	12
13	14	15	16

DECLINAZIONE MAGNETICA, CONVERGENZA E MODULO DI DEFORMAZIONE LINEARE AL CENTRO DELL'ELEMENTO

δ = Z.A.
γ = –0°22'08"
m = 0.9996275

Nr Nord Reticolato
N Nord Geografico
Nm Nord Magnetico
δ Declin. Magnetica
γ Convergenza
m Modulo deformazione lineare

La declinazione magnetica è al 1 Gennaio 2000 e varia annualmente di – –

Serie	Fotogrammi	Data
0286	0700–0792	09.08.2005
0287	0251–0256	18.08.2005
0295	0709–0706	09.08.2005
0296	0221	18.08.2005
0304	0190–0194	18.08.2005

LIMITI AMMINISTRATIVI
estratti dalla CTRN della Regione Campania ed.2004

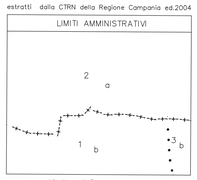

REGIONE : Campania

PROVINCIA :
a Caserta
b Napoli

COMUNE :
1 Acerra
2 San Felice a Cancello
3 Nola

+–+–+ Limite di Regione
+·+·+ Limite di Provincia
····· Limite di Comune

ATTENDIBILITÀ : Per la posizione planimetrica 1,20 m; per le quote 0,75 m

DIRIGENTE RESPONSABILE DEL PROGETTO
Dott. Geol. Vincenzo Guerra

DIREZIONE LAVORI
Prof. Arch. Luigi Piemontese

COLLAUDO
Ing. Antonio Coppola

Tutti i diritti di riproduzione e di rielaborazione riservati alla Regione Campania

TRASPORTI
- Autostrada
- Strada asfaltata, cippo chilometrico, ponte (K. 17)
- Strada non asfaltata
- Percorso pedonale o ciclabile
- Strada in costruzione
- Sentiero facile
- Tratturo
- Mulattiera
- Mezzeria stradale e linea spartitraffico
- Strada in galleria
- Funivia, cabinovia
- Seggiovia
- Ferrovia a scartamento ordinario
- Ferrovia a scartamento ridotto
- Tranvia in sede propria e funicolare
- Ferrovia in costruzione
- Ferrovia in disarmo
- Ciglio massicciata
- Tratto ferrovia in galleria
- Imbocco galleria stradale e ferroviaria
- Passaggio a livello
- Aeroporto, eliporto
- Faro, fanale

COSTRUZIONI VARIE, IMPIANTI
- Edificio generico
- Edificio industriale
- Edificio del terziario industriale
- Edificio agricolo, stalla, ricovero animali
- Edificio di culto, campanile
- Cimitero
- Cappella, tabernacolo
- Torre, ciminiera
- Monumento
- Edificio in costruzione
- Edificio diroccato o rudere
- Corpo aggettante
- Container, abitazione precaria
- Portico o galleria sotto edificio
- Serra
- Tettoia a pensilina
- Baracca
- Serbatoio, cisterna, silos non rappresentabile e rappresentabile
- Campeggio
- RAF Raffineria
- DIS Discarica
- ROT Rottamaio
- Zona archeologica
- Scuola
- Spettacolo
- Ospedale
- Municipio
- Tribunale

SERVIZI
- Elettrodotto ad alta tensione, con tralicci
- Elettrodotto a media tensione, con pali
- Cabina elettrica, cabina di trasformazione
- Oleodotto
- Acquedotto sopraelevato, interrato
- Metanodotto
- Impianto eolico, fotovoltaico
- Antenna per telecomunicazione
- Depuratore
- Stazione, sottostazione elettrica
- Stazione di rifornimento e di servizio

OROGRAFIA
- 25 Curva di livello direttrice
- 25 Curva direttrice incerta
- Curva di livello ordinaria
- Curva ordinaria incerta
- Curva di livello ausiliaria
- Ciglio di frana
- Scarpata naturale o artificiale
- Grotta con accesso verticale, orizzontale
- Ghiaione, pietraia
- Sabbia, duna, deposito sabbioso
- Roccia
- Ciglio di area estrattiva, cava

IDROGRAFIA
- Corso d'acqua > 5 m
- Corso d'acqua < 5 m
- Condotta irrigua o scolina
- Vasca o piscina, pozzo
- Abbeveratoio, fontana, sorgente
- Palude
- Briglia, pescaia, cascata
- Presa
- Condotta forzata
- Condotta forzata sotterranea

VEGETAZIONE
- Limite di coltura
- Limite di tagliato
- Limite di bosco
- Filare di alberi
- Filare di viti
- Filare di olivi
- Filare di agrumi
- Filare di frutteto
- Macchia, prato
- Bosco fitto
- Albero generico, vigneto
- Uliveto, frutteto
- Agrumeto, larice
- Ceduo, abete
- Faggio, pino
- Cipresso, eucalipto
- Leccio, quercia
- Pioppo, castagno

CONFINI
- Muro a secco
- Muro divisorio
- Muro di sostegno
- Palizzata, cancellata, rete, filo spinato
- Siepe
- Limite comunale
- Limite provinciale
- Limite regionale

PUNTI TOPOGRAFICI
- Vertice della rete IGM95
- Vertice della rete regionale di raffittimento
- Caposaldo di livellazione

448024 CANCELLO